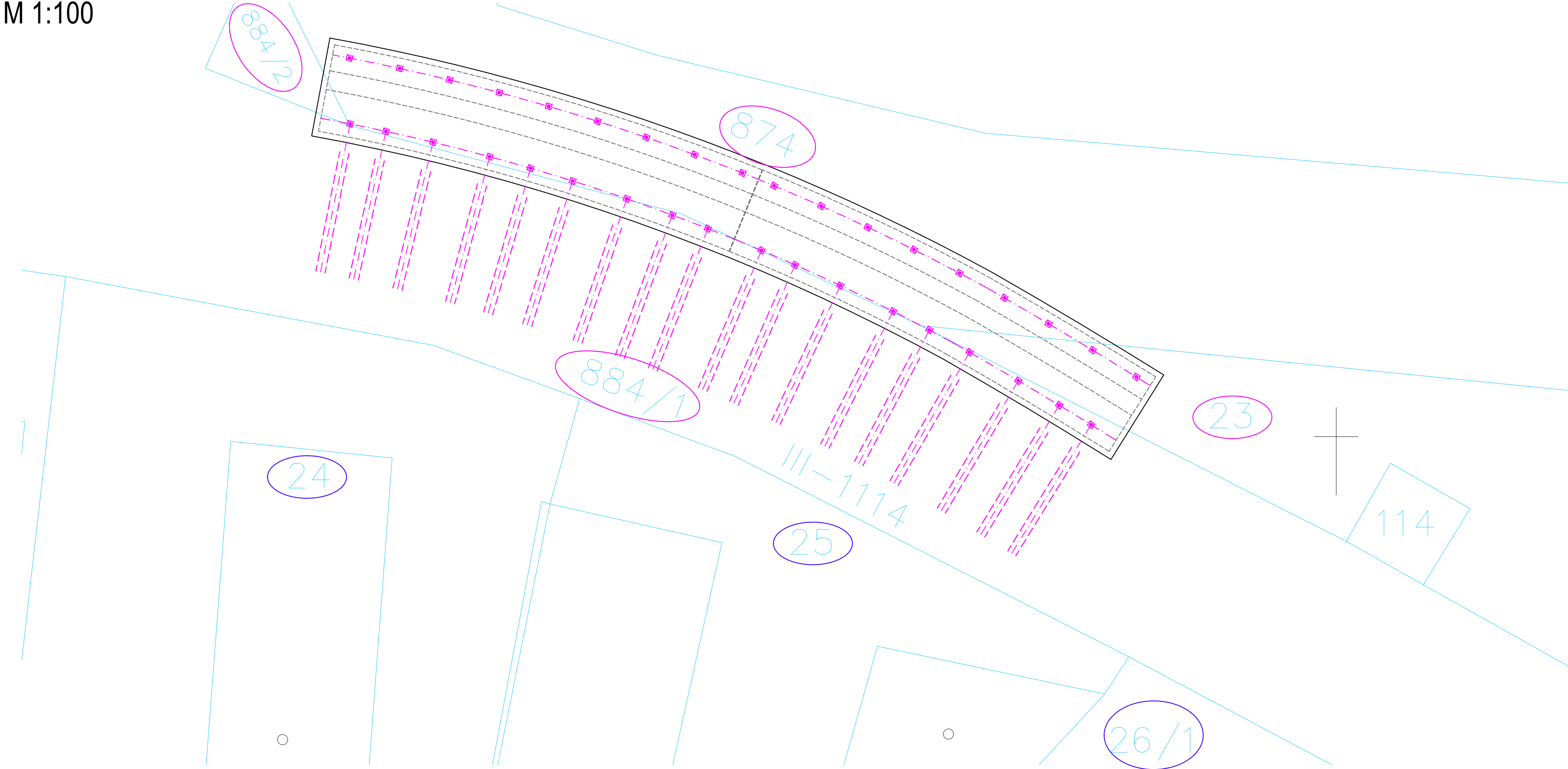


ZÁKRES DO KATASTRÁLNÍ MAPY  
M 1:100




LEGENDA KN

- HRANICE PARCEL KN
- ČÍSLO PARCELY KN
- DOTČENÉ PARCELY KN
- SOUSEDNÍ PARCELY KN


A				
Č.	Datum	Popis	Vypracoval	Schválil
REVIZE				

Souřadnicový systém S-JTSK, Výškový systém Bpv

Investor:



KSÚS STŘEDOČESKÉHO KRAJE, p.o.  
Zborovská 11  
150 21 Praha 5

Navrh/vypracoval:	Zodpovědný projektant:	<div><b>Agile Geotechnics s.r.o.</b> Šumavská 1036/23, 120 00 Praha 2 tel.: +420 776 486 915 e: kancelar@agile-ge.cz; www.agile-ge.cz</div>
Ing. Petr Tomáš	Ing. Petr Tomáš	
Technická kontrola:	Hlavní inženýr projektu:	
Ing. Aleš Menšík	Ing. Petr Tomáš	

Kraj:	Středočeský	Čís.sm.obj.:	-/-
Katastrální území:	Lišno	Čís.akce:	-/-
III/1114 LIŠNO - SVAH A ČÁST VOZOVKY - PD MIKROPILOTY		Datum:	08/2024
		Formát:	4xA4
		Měřítko:	1:100
		Stupeň:	Číslo kopie:
Část:	MIKROPILOTY	PDPS	
Příloha:	ZÁKRES DO KATASTRÁLNÍ MAPY	Číslo přílohy:	D.1.2.3